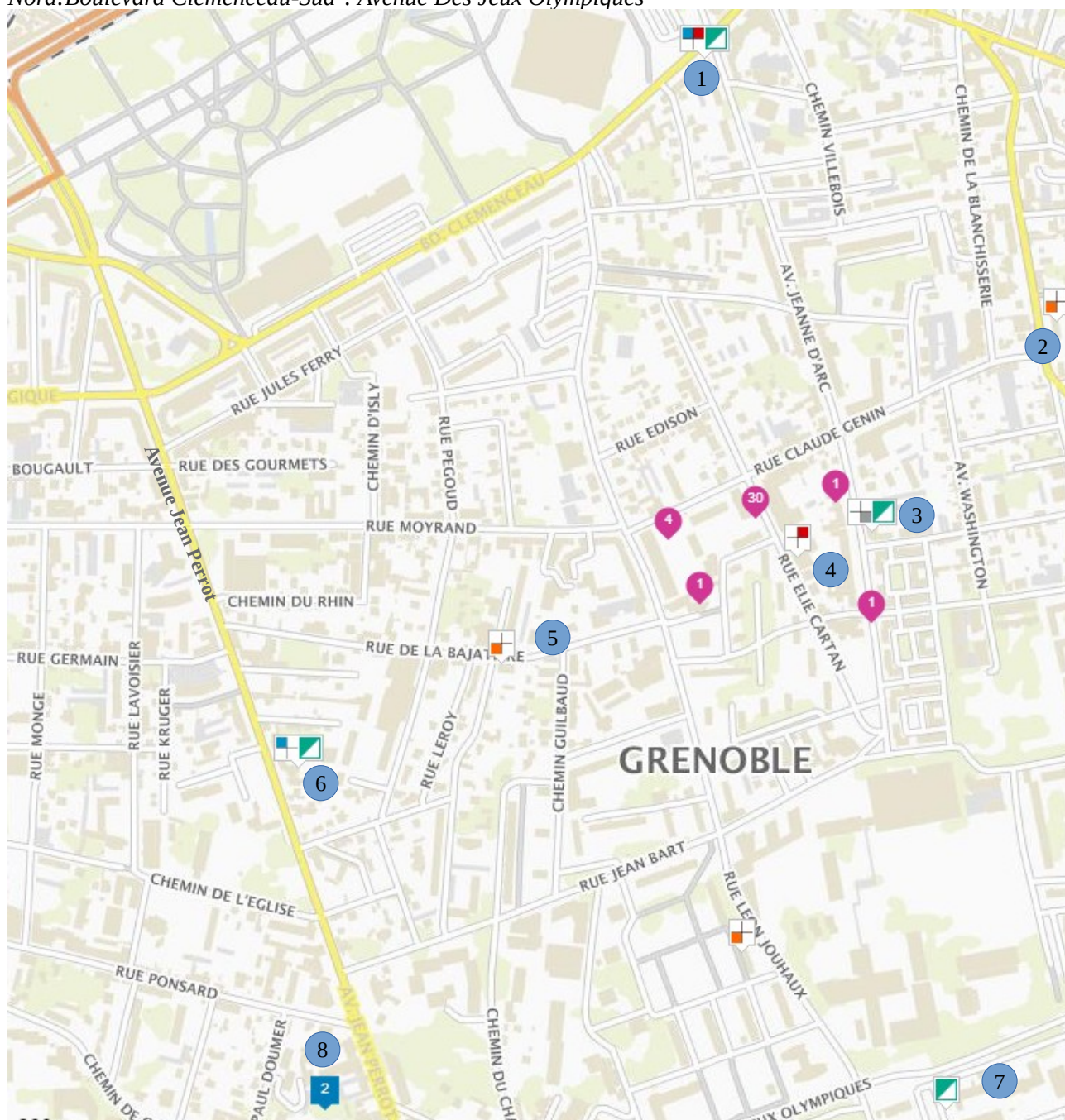


Secteurs 4 et 5 : A l'Est de l'avenue Jean Perrot.

Nord: Boulevard Clémenceau-Sud : Avenue Des Jeux Olympiques



1 2G/3G/4G **Aucune Mesure**

2 2G/3G/4G **Aucune Mesure**

3 3G/4G

Mesures ci contre

4 2G/3G/4G

5 2G/3G/4G **Aucune Mesure**

6 2G/3G/4G **Aucune Mesure**

7 2G/3G/4G **Aucune Mesure**

Réseau hertzien ou Réseau privé

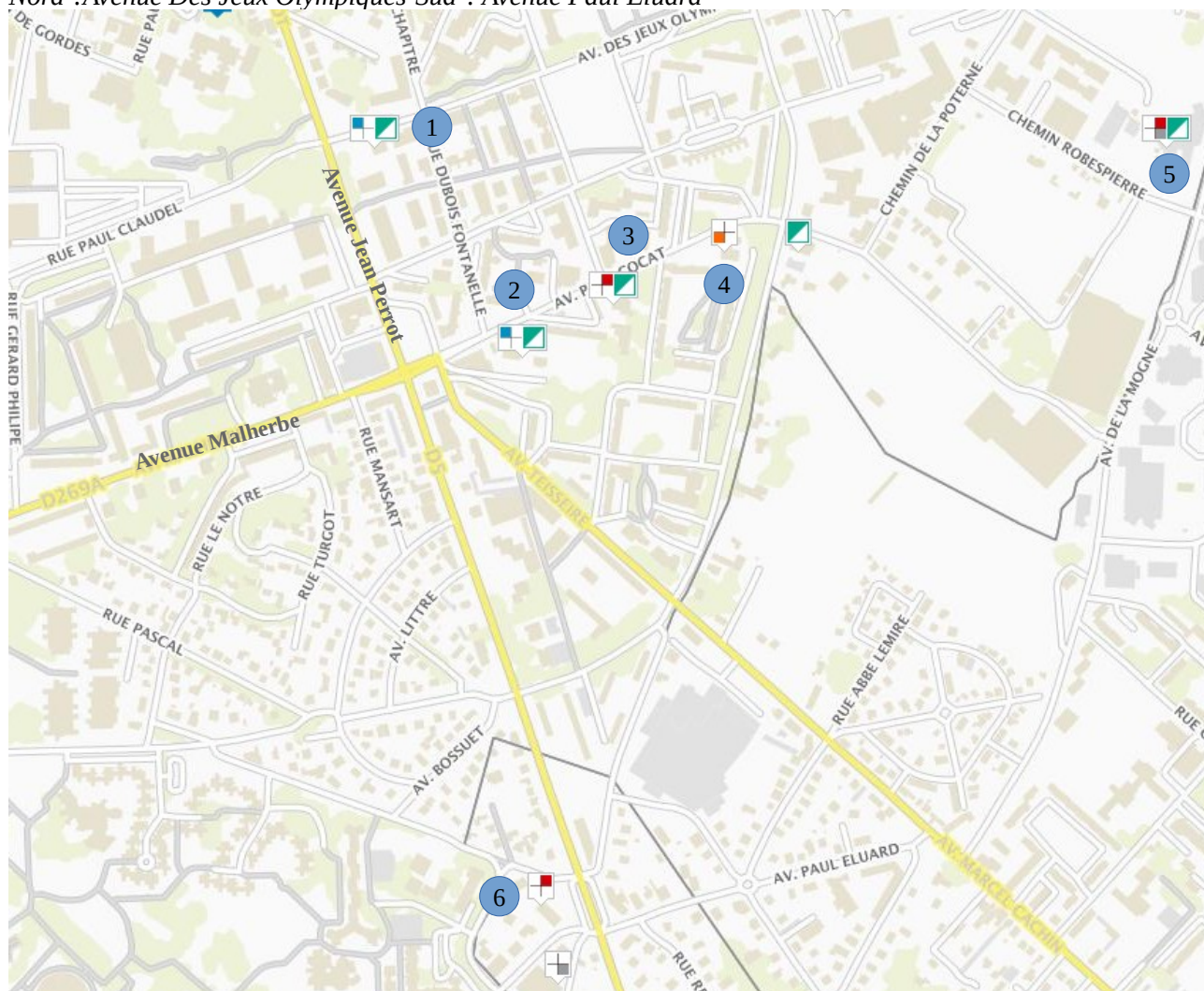
8 3G/4G 3G/4G 2G/3G/4G **Aucune Mesure**








Mesures ANFR à proximité des antennes


- Ecole Jules Ferry: 1,45V/m
- Cantine Jules Ferry : 0,06 V/m
- Halte Garderie : 0,11 V/m
- MJC Abbaye : 0,26 V/m
- Claude Genin: 3,42 V/m
- Elie Cartan : 4,50 V/m → 3,5V/m Correctif Free
- Jeanne d'Arc : 0,31 V/m

Secteurs 4 et 5 : A l'Est de l'avenue Jean Perrot

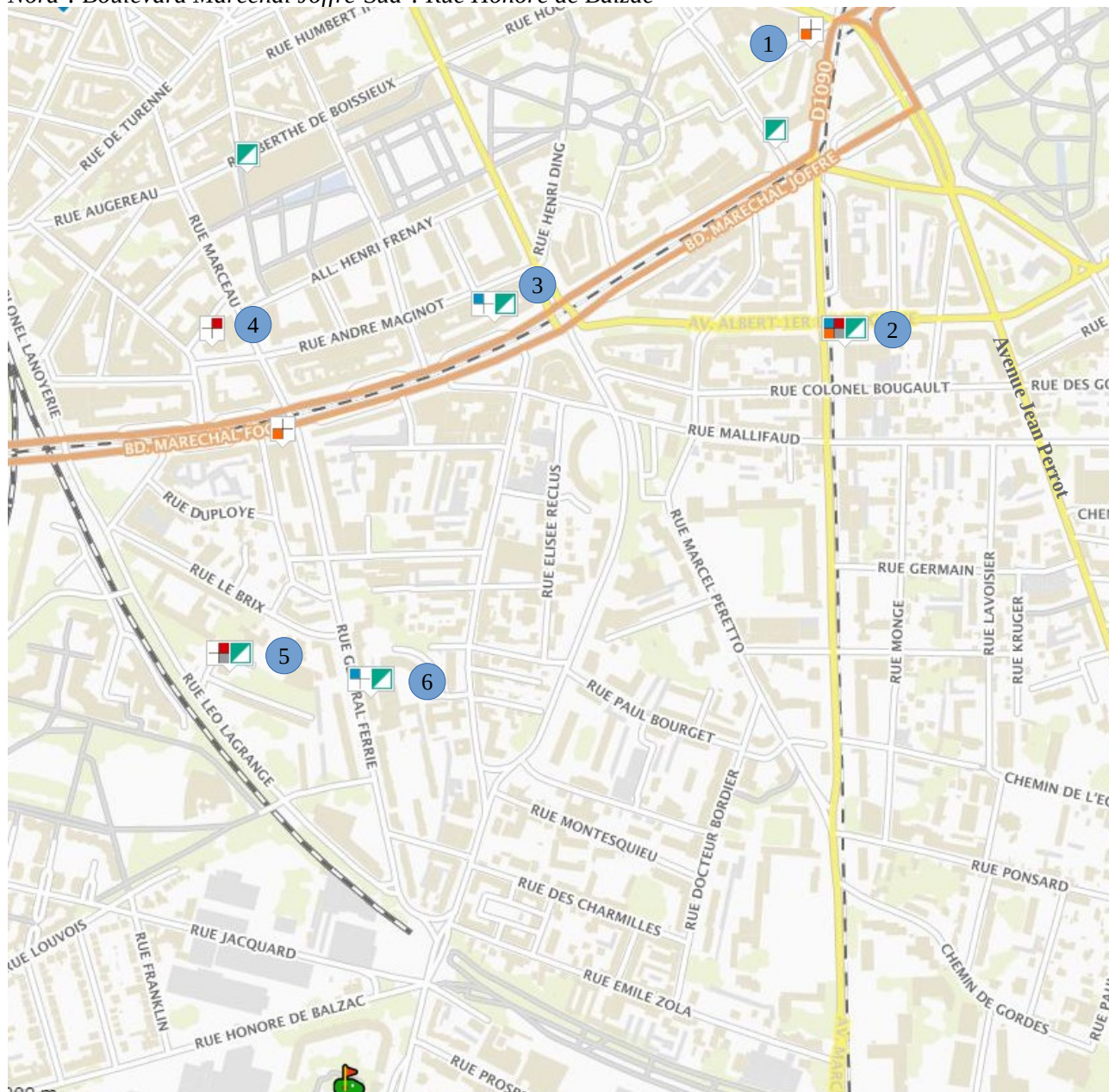
Nord : Avenue Des Jeux Olympiques - Sud : Avenue Paul Eluard



1		2G/3G/4G	Aucune Mesure	
2		2G/3G/4G	Aucune Mesure	
3		2G/3G/4G	Aucune Mesure	
4		2G/3G/4G	Aucune Mesure	
5		3G/4G	 2G/3G/4G	Aucune Mesure
6		2G/3G/4G	Aucune Mesure	

 Réseau hertzien ou Réseau privé

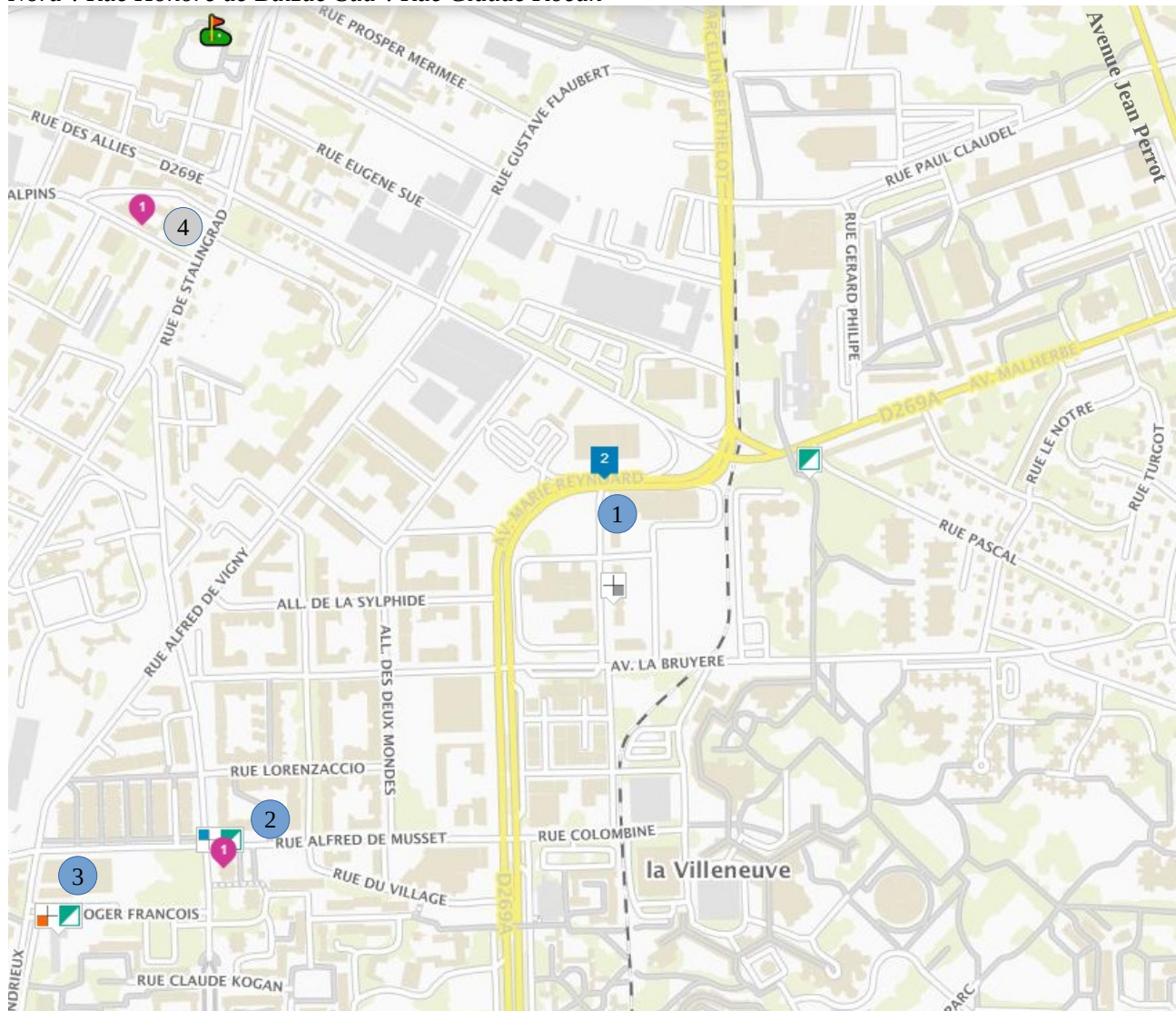
Secteur 4 : A l'Ouest de l'avenue Jean Perrot
 Nord : Boulevard Maréchal Joffre-Sud : Rue Honoré de Balzac




- 1  2G/3G/4G **Aucune Mesure**
- 2  2G/3G/4G  3G/4G  3G/4G **Aucune Mesure**
- 3  2G/3G/4G **Aucune Mesure**
- 4  2G/3G/4G **Aucune Mesure**
- 5  3G/4G  2G/3G/4G **Aucune Mesure**
- 6  2G/3G/4G **Aucune Mesure**

Secteur 4 : A l'Ouest de l'avenue Jean Perrot

Nord : Rue Honoré de Balzac-Sud : Rue Claude Kogan



- 1  2G/3G/4G  orange 2G/3G/4G  SFR 2G/3G/4G
- 2  2G/3G/4G 2,5 V/m
- 3  orange 2G/3G/4G
- 4 0,36 V/m

 Réseau hertzien ou Réseau privé